

# POINTS D'INTÉRÊT

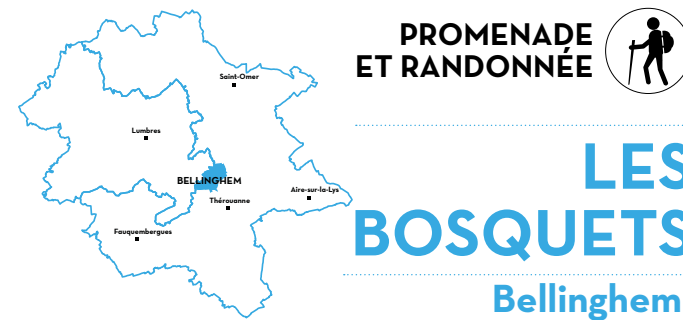


**L'église Notre-Dame<sup>1</sup>**, telle qu'on la voit, est le fruit de différents remaniements : la tour massive date pour partie du XII<sup>e</sup> siècle ; la nef est remaniée au XVIII<sup>e</sup> siècle, la date de 1759 est visible au-dessus de la deuxième fenêtre méridionale, et le chœur est édifié au cours du XIX<sup>e</sup> siècle. Durant la guerre de 1870, l'édifice est transformé en poudrière et en usine à salpêtre. Peu auparavant, les villageois enterrèrent une des cloches de l'église pour éviter qu'elle soit fondue, mais hélas ils ne l'ont jamais retrouvée. Au sommet du coteau, **le paysage<sup>2</sup>** s'ouvre : au nord, le plateau des Landes barre l'horizon ; plus à l'ouest le mont Cassel et le mont des Cats, reconnaissable à son antenne de télévision, dressent leur silhouette. Au sud-est, on peut percevoir le mont Saint-Jean, lieu d'implantation d'un monastère fondé par l'évêque de Thérouanne, Hubert, en 1080. Cette butte naturelle servit également de terrasse d'artillerie lors du siège destructeur de Thérouanne en 1553.



**OFFICE DE TOURISME ET DES CONGRÈS  
DU PAYS DE SAINT-OMER**  
7, Place Victor Hugo - 62500 Saint-Omer  
03.21.98.08.51  
contact@tourisme-saintomer.com

[www.TOURISME-SAINTOMER.com](http://www.TOURISME-SAINTOMER.com)



## LES BOSQUETS Bellinghem



### CHARTRE DU RANDONNEUR

- Respectons les espaces protégés.
- Restons sur les sentiers.
- Nettoyons nos semelles.
- Refermons les clôtures et les barrières.
- Gardons nos chiens en laisse.
- Récupérons nos déchets.
- Partageons les espaces naturels.
- Laissons pousser les fleurs.
- Soyons discrets.
- Ne faisons pas de feu.
- Préservons nos sites.
- Privilégions le covoiturage et les transports en commun.



**5, PLACE DE LA MAIRIE**  
(Inghem)

**7,5  
KM**

**2H30**

**PR  
JAUNE**

TARIF : 0.50€



# LES BOSQUETS



5, place de la Mairie (Inghem)

7,5  
KM

2H30

## LÉGENDE



Restaurant



Points d'Intérêt



Hébergement



Patrimoine



Terroir



Equipement touristique

## BALISAGE SUR CIRCUIT

FÉDÉRATION FRANÇAISE DE RANDONNÉE PÉDESTRE



Continuité d'itinéraire



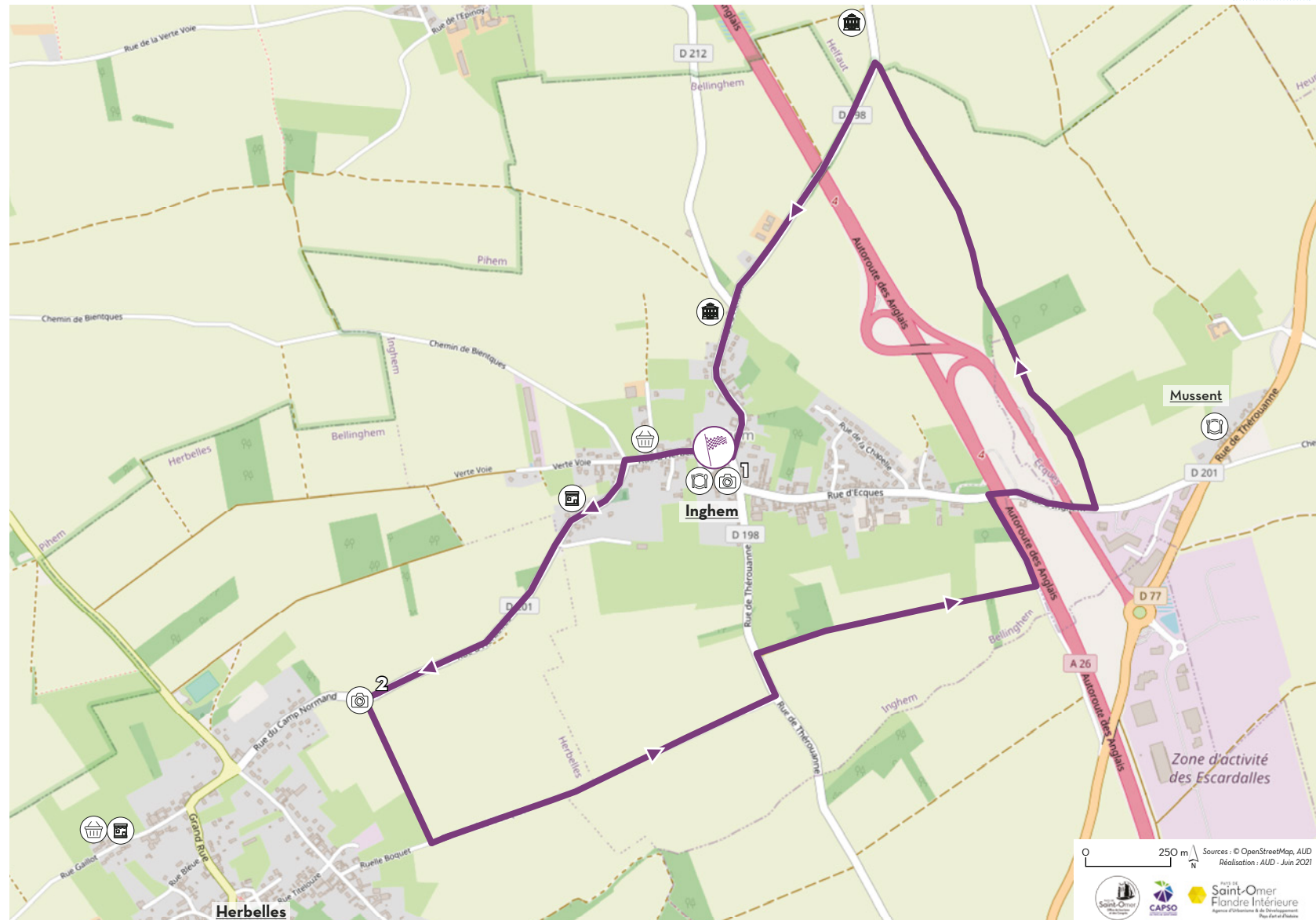
Changement de direction



Mauvaise direction



Changement de direction



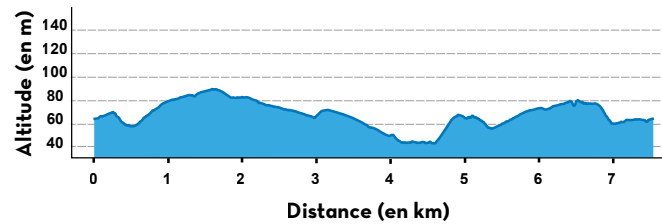
0 250 m N Sources : © OpenStreetMap, ALU Réalisation : ALU - Juin 2021



## COORDONNÉES GPS DU POINT DE DÉPART :

Latitude : 50°40' 4,21"N

Longitude : 2°14' 32,08"O



DÉN.+ 82 m

DÉN.- 82 m

ALT. MAX 88 m

ALT. MIN 43 m