


POINTS D'INTÉRÊT



Sur les hauteurs du village s'élève **une série de treize éoliennes**¹. Chaque mât mesure 65 mètres de haut et chaque pâle 35 mètres de long. Avec leurs 12 jumelles implantées de l'autre côté de la vallée, entre Fauquembergues et Renty, elles représentaient le plus grand parc éolien de France lors de leur inauguration en 2005. Le projet a débuté en 1999 avec des études d'impact et de mesure des vents. Lors de leur construction en 2003 - 2004, environ 220 convois se sont succédés sur le site pour amener les éléments.

Au pied des éoliennes, au lieu-dit La Justice, le chemin que vous empruntez date de l'époque romaine, il servait de limite cadastrale entre les territoires.

À flanc de colline, vous apercevez **une monumentale croix en béton et pavés de verre**². Ce monument, célèbre dans la région, est un signe de reconnaissance, celle d'un soldat revenu chez lui en 1942 en bonne santé. Édifiée en 1969, elle mesure 20 mètres et au départ, l'électricité était prévue pour en éclairer l'intérieur.



**OFFICE DE TOURISME ET DES CONGRÈS
DU PAYS DE SAINT-OMER**
7, Place Victor Hugo - 62500 Saint-Omer
03.21.98.08.51
contact@tourisme-saintomer.com

www.TOURISME-SAINTOMER.com



**PROMENADE
ET RANDONNÉE**

LES ROMAINS

Reclinghem



CHARTRE DU RANDONNEUR

- Respectons les espaces protégés.
- Restons sur les sentiers.
- Nettoyons nos semelles.
- Refermons les clôtures et les barrières.
- Gardons nos chiens en laisse.
- Récupérons nos déchets.
- Partageons les espaces naturels.
- Laissons pousser les fleurs.
- Soyons discrets.
- Ne faisons pas de feu.
- Préservons nos sites.
- Privilégions le covoiturage et les transports en commun.



7, RUE DE DOHEM

Eglise

**7,9
KM**

2H40

**PR
JAUNE**

TARIF : 0.50€





LES ROMAINS

 7, rue de Dohem - Église







7,9
KM **2H40**

LÉGENDE

-  Restaurant
-  Hébergement
-  Patrimoine
-  Terroir
-  Equipement touristique
-  Points d'Intérêt

BALISAGE SUR CIRCUIT

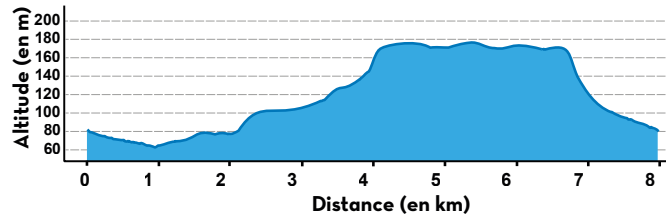
FÉDÉRATION FRANÇAISE DE RANDONNÉE PÉDESTRE

-  Continuité d'itinéraire
-  Mauvaise direction
-  Changement de direction
-  Changement de direction



COORDONNÉES GPS DU POINT DE DÉPART :

Latitude : 50°34'25,14"N
Longitude : 2°10' 33,62"O



 **126 m**  **126 m**  **177 m**  **65 m**