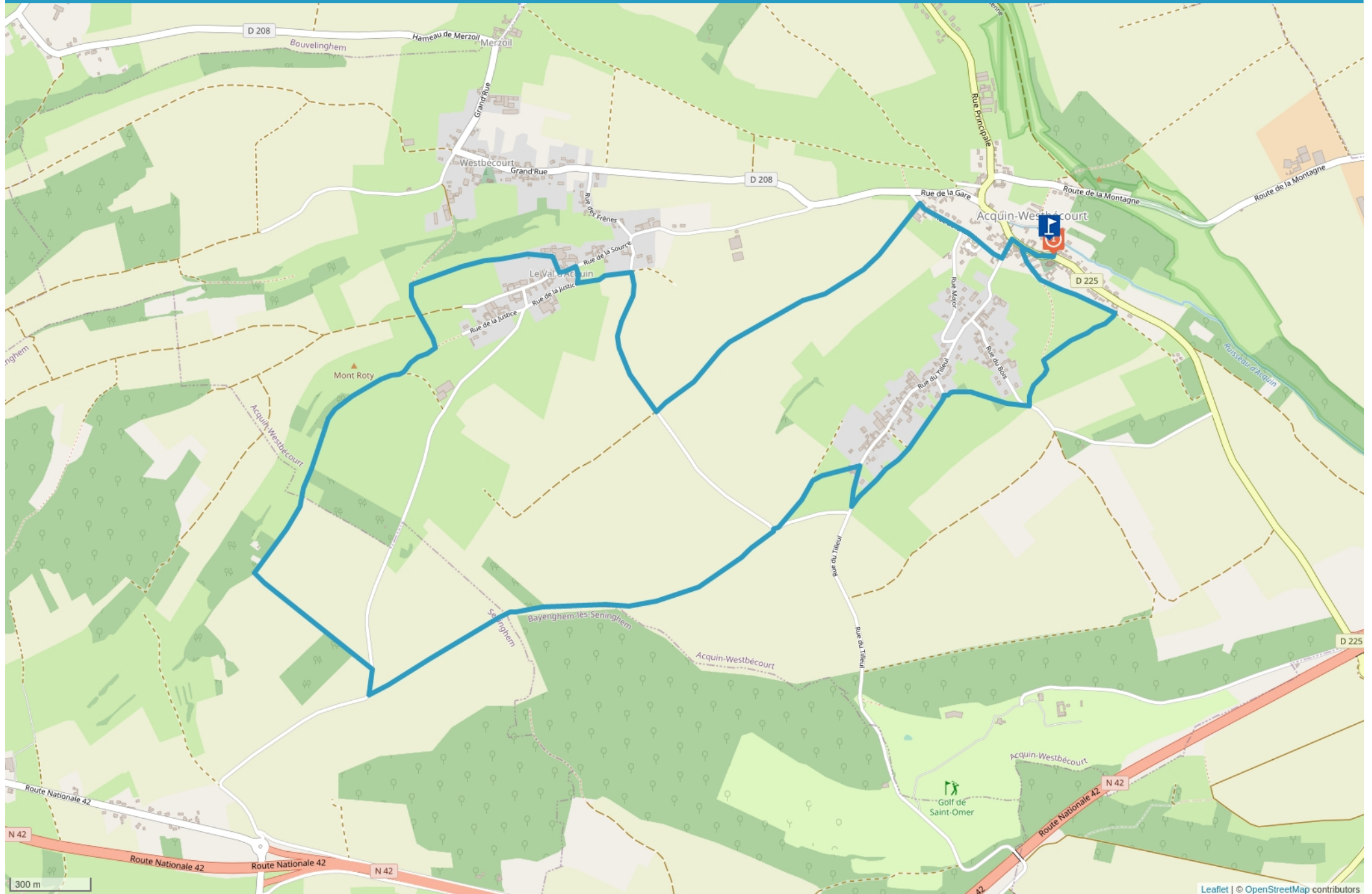


LE VAL D'ACQUIN - ACQUIN-WESTBÉCOURT



Cet itinéraire vous est fourni à titre indicatif. Cirkwi ne certifie pas la fiabilité des informations contenues dans les textes, cartes ou photos de cet itinéraire. Retrouvez plus d'infos sur www.cirkwi.com



Mise à jour le 28/10/22 par Tourisme Lumbres et généré par www.cirkwi.com

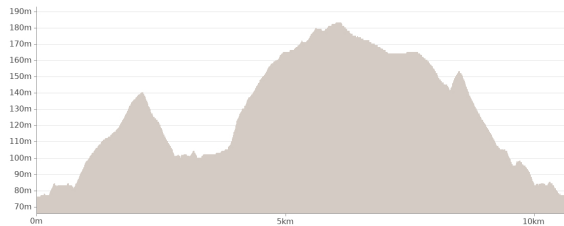
Leaflet | © OpenStreetMap contributors

Le Val d'Acquin - Acquin-Westbécourt

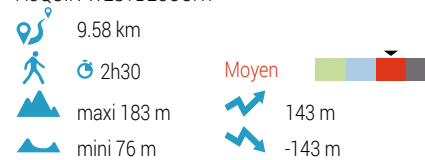
Proposé par :

Tourisme Lumbres

"Ce PDF a été généré à partir de Cirkwi, la plateforme de partage d'activités touristiques qui vous fait voyager" www.cirkwi.com/circuit/406579



Départ : Place Bernard Chochoy - 62380
ACQUIN-WESTBÉCOURT



Le centre d'Acquin est marqué par cette immense muraille de pierre assise sur un solin de silex, qui dresse sa tour face à l'église.

Le Fort d'Acquin fut élevé au XVème siècle. Les habitants avaient réclamé aux moines de l'abbaye Saint-Bertin de Saint-Omer, la construction d'un édifice où se réfugier avec leur bétail, pour se protéger des incursions anglaises durant la Guerre de Cent Ans.

Westbécourt, hameau d'Acquin, possède sa propre église dédiée à Saint-Eloi.



Rue Principale - 62380 ACQUIN-WESTBÉCOURT - Altitude : 76m

Château, Eglise & Abbaye

CCPL



Eglise Sainte-Pétronille

