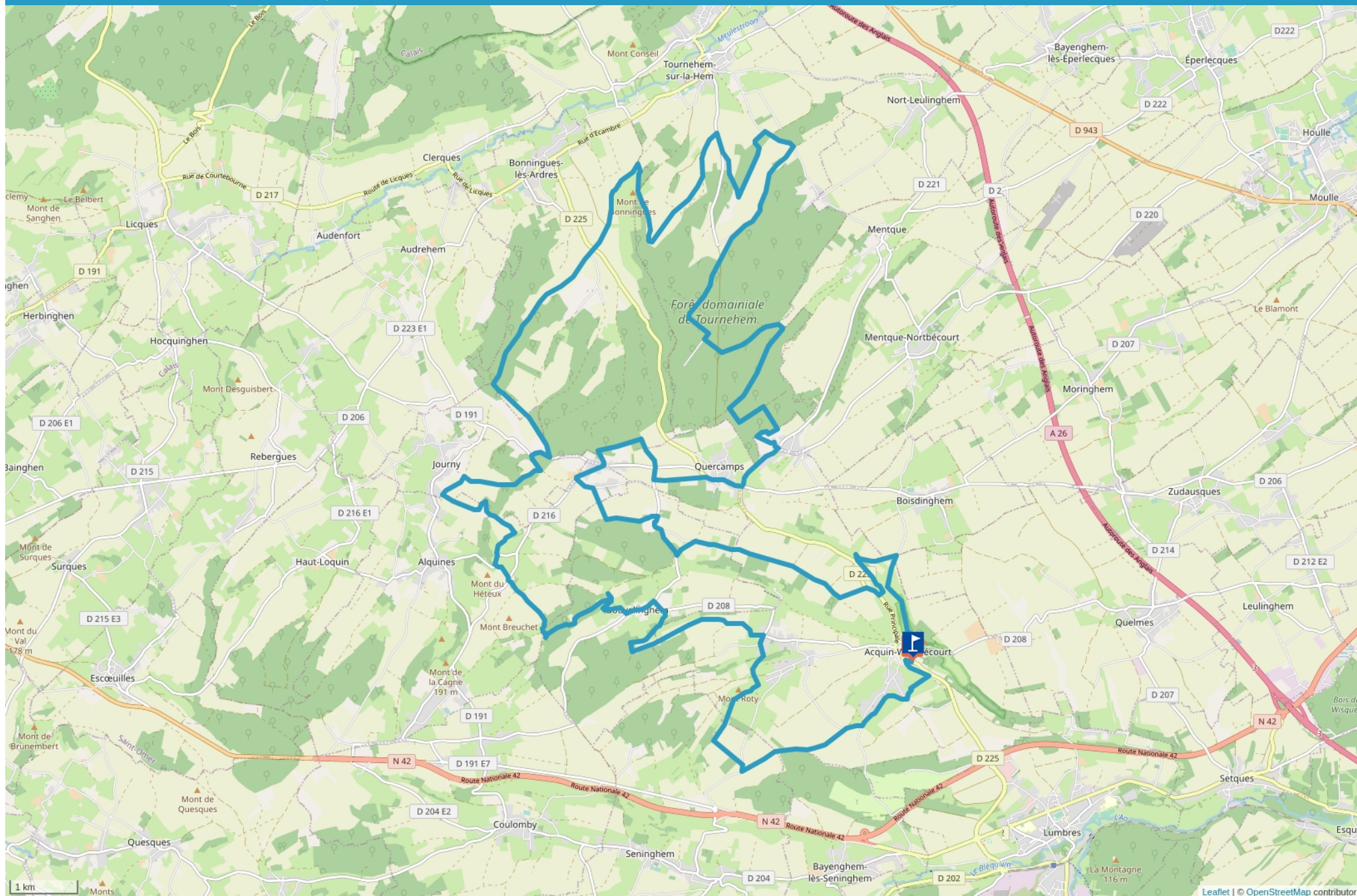


N°30 - LA WATTINE - 49,4KM



Cet itinéraire vous est fourni à titre indicatif. Cirkwi ne certifie pas la fiabilité des informations contenues dans les textes, cartes ou photos de cet itinéraire. Retrouvez plus d'infos sur www.cirkwi.com



Mise à jour le 06/12/22 par Tourisme Lumbres et généré par www.cirkwi.com

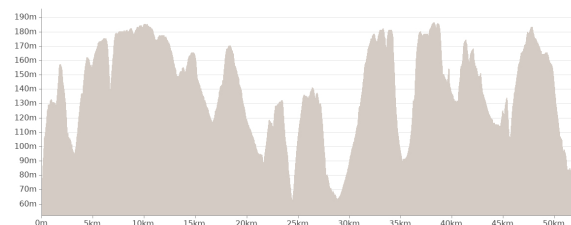
N°30 - La Wattine - 49,4km

Proposé par :
Tourisme Lumbres

"Ce PDF a été généré à partir de Cirkwi, la plateforme de partage d'activités touristiques qui vous fait voyager" www.cirkwi.com/circuit/418114



CCPL



Départ : Place Bernard Chochoy - 62380
ACQUIN-WESTBÉCOURT



Au départ d'Acquin-Westbécourt ou de Quercamps, ce circuit vous emmènera dans la forêt domaniale de Tournehem. Elle possède une jolie chapelle rurale, construite en pierre de la région. La forêt a recouvert d'anciennes carrières de marne et de pierre. La craie affleurant en Artois et Boulonnais a servi à la construction en pierre de monuments de la région.

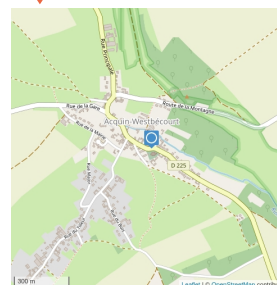
L'église Sainte-Pétronille et le fort d'Acquin durent élever au XVème siècle. Les murs en craie sont assis sur un solin plus perméable, afin d'empêcher l'eau du sol de fragiliser la pierre.

L'église possède une belle collection de culs-de-lampe animés de fous, singes et animaux ailés.



Rue Principale - 62380 ACQUIN-WESTBÉCOURT - Altitude : 77m

Château, Eglise & Abbaye



Eglise Sainte-Pétronille et le fort d'Acquin

Ont été élevés au XVème siècle par les moines de l'abbaye Saint-Bertin de Saint-Omer.

