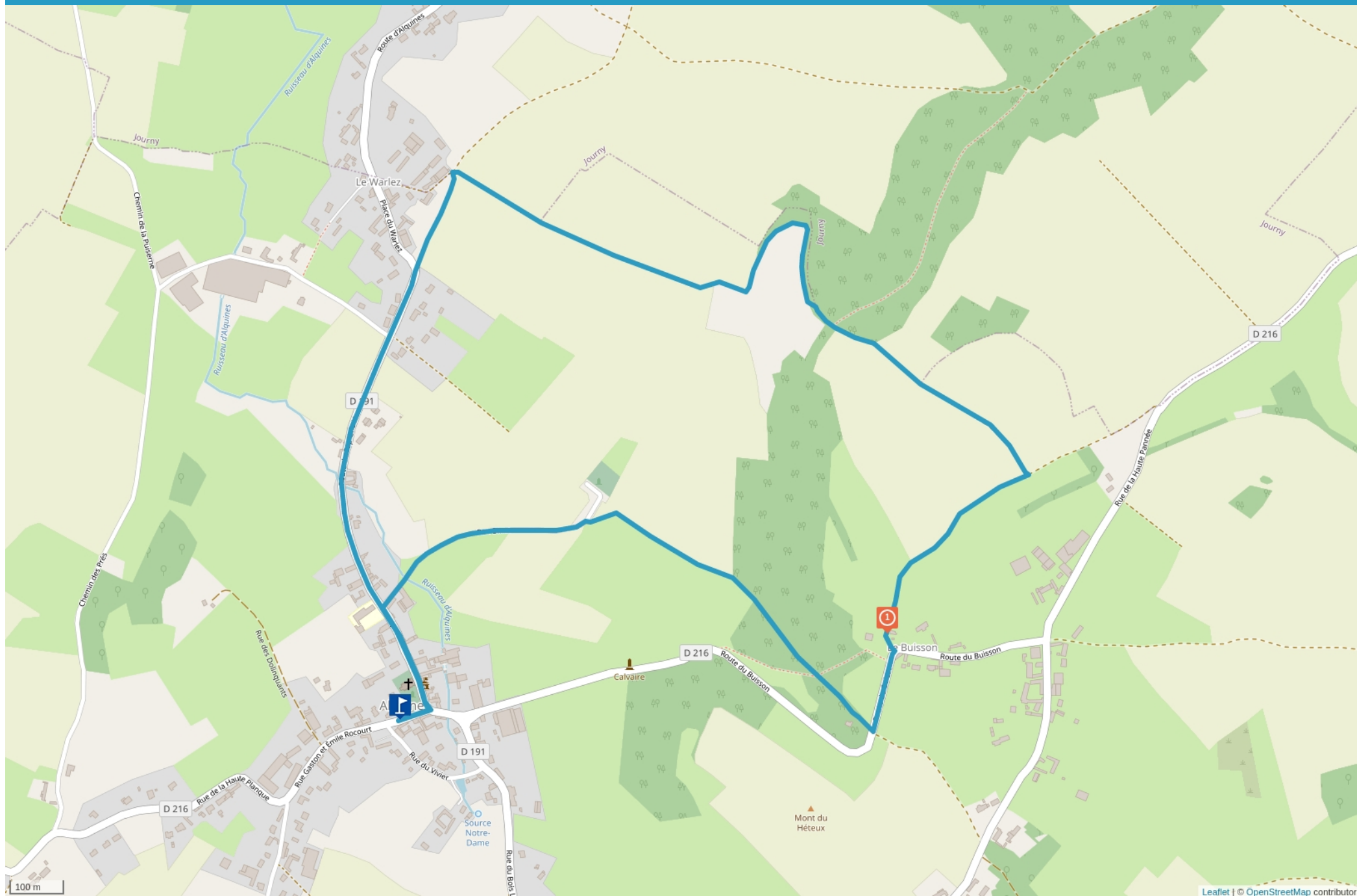


L'ECLLETTE - ALQUINES



Cet itinéraire vous est fourni à titre indicatif. Cirkwi ne certifie pas la fiabilité des informations contenues dans les textes, cartes ou photos de cet itinéraire. Retrouvez plus d'infos sur www.cirkwi.com



Mise à jour le 18/10/22 par Tourisme Lumbres et généré par www.cirkwi.com

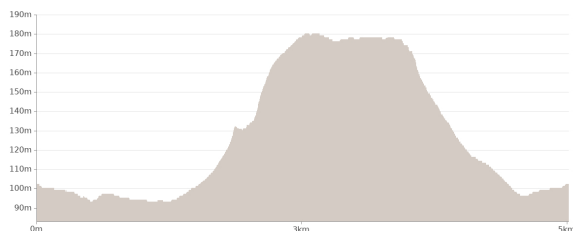
L'Ecliette - Alquines

Proposé par :
Tourisme Lumbres


"Ce PDF a été généré à partir de Cirkwi, la plateforme de partage d'activités touristiques qui vous fait voyager"
www.cirkwi.com/circuit/404378



CCPL



Départ : Rue Gaston et Emile Rocourt - 62850
ALQUINES

 4.52 km

 1h30

 maxi 180 m

 mini 93 m

Très facile 

 83 m

 -83 m

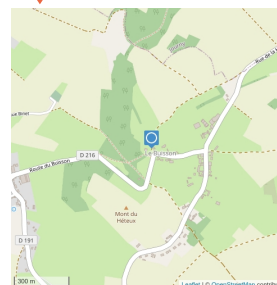
Départ de la place Delengaigne, près de l'église.

Après être passé devant le cimetière, le sentier vous conduit sur les hauteurs du Mont du Héteux avec une belle vue sur les environs (80 m de dénivelé). On traverse le «plateau», puis on redescend pour rejoindre la D191 qui vous conduit à l'église.

1

Rue de la Gare - 62850 ALQUINES - Altitude : 178m

Lieux historiques



Ancienne halte

Dans le hameau du Buisson se dresse l'ancienne halte installée sur la ligne Anvin-Calais. Mise en service en 1882, elle prenait ici la route des crêtes, obligeant les Alquinois à grimper à 400m depuis le bourg pour prendre le "tortillard". Mais le café, longère en brique faisant toujours face à la halte, offrait un réconfort mérité aux voyageurs, en attendant le petit train.

