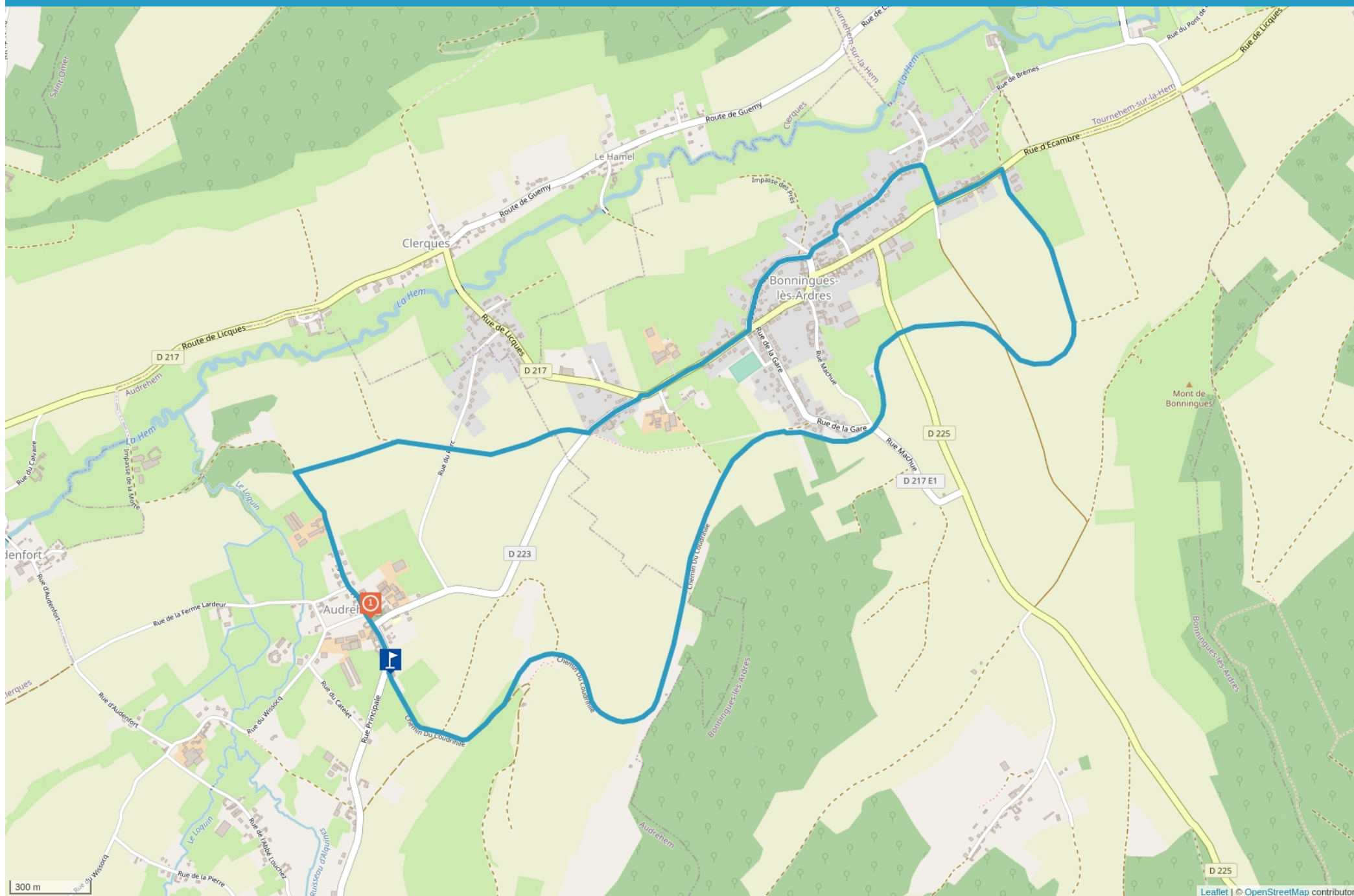


LA LIGNE D'ANVIN AUDREHEM



Cet itinéraire vous est fourni à titre indicatif. Cirkwi ne certifie pas la fiabilité des informations contenues dans les textes, cartes ou photos de cet itinéraire. Retrouvez plus d'infos sur www.cirkwi.com

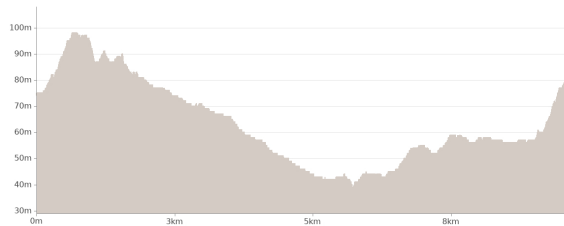


Mise à jour le 07/12/22 par Tourisme Lumbres et généré par www.cirkwi.com

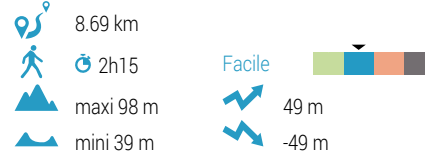
La Ligne d'Anvin Audrehem

Proposé par :
Tourisme Lumbres

"Ce PDF a été généré à partir de Cirkwi, la plateforme de partage d'activités touristiques qui vous fait voyager" www.cirkwi.com/circuit/418124



Départ : Rue Principale - 62890 AUDREHEM



Les villages d'Audrehem et de Bonningues-les-Ardres ont été traversés pendant des décennies par le petit train d'intérêt local.

Une gare dans le centre de Bonningues permettait aux habitants de voyager sur la ligne d'Anvin à Calais, que coupe le chemin de randonnée.

Le circuit permet de profiter depuis le Mont d'Audrehem d'une vue panoramique sur la haute Vallée de la Hem et sur l'église Saint-Médard.

1 Rue Principale - 62890 AUDREHEM - Altitude : 72m Château, Eglise & Abbaye



Eglise Saint-Médard

