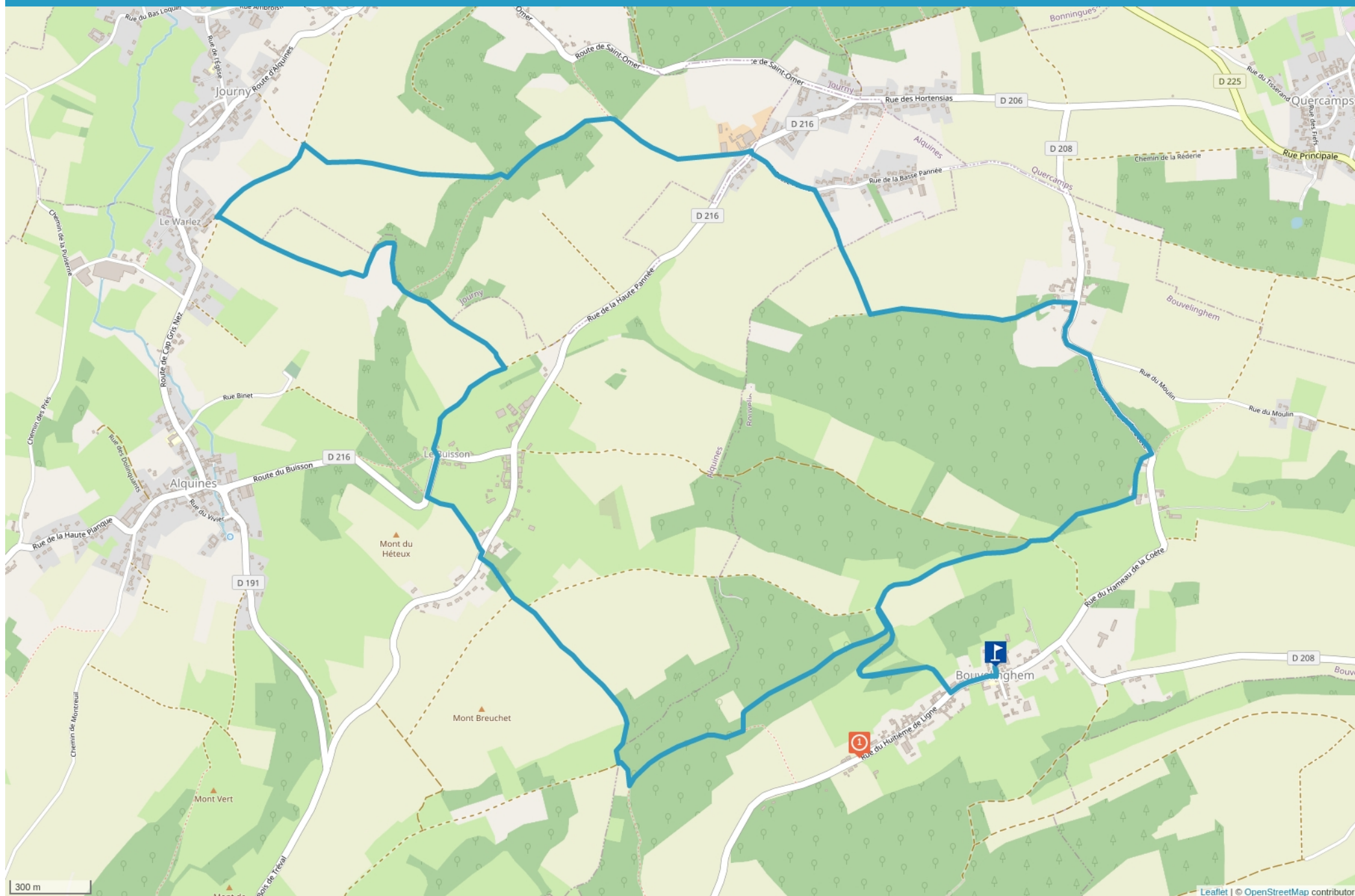


LES 4 BOIS - BOUVELINGHEM



Cet itinéraire vous est fourni à titre indicatif. Cirkwi ne certifie pas la fiabilité des informations contenues dans les textes, cartes ou photos de cet itinéraire. Retrouvez plus d'infos sur www.cirkwi.com



Mise à jour le 07/12/22 par Tourisme Lumbres et généré par www.cirkwi.com

Les 4 Bois - Bouvelinghem

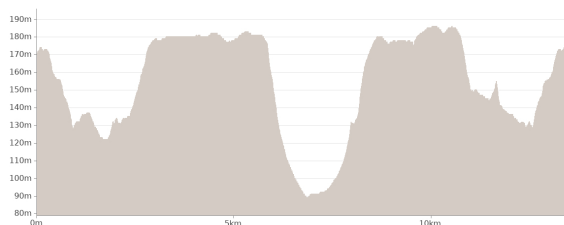
Proposé par :

Tourisme Lumbres


"Ce PDF a été généré à partir de Cirkwi, la plateforme de partage d'activités touristiques qui vous fait voyager" www.cirkwi.com/circuit/418424




CCPL




Départ : Place de l'Église - 62380 BOUVELINGHEM

 12.16 km

 3h

 maxi 186 m

 mini 89 m

Facile

 175 m

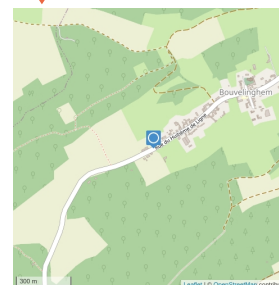
 -175 m



Rue du Huitième de Ligne - 62380 BOUVELINGHEM -

Altitude : 178m

Monuments et Architecture



Chapelle Notre-Dame de la Miséricorde

Le village de Bouvelinghem est niché entre deux vastes espaces boisés.

Plusieurs chapelles à Bouvelinghem, à Warlez et à Neuville ont été élevées dans les années 1950 par les moines de l'abbaye Saint-Paul de Wisques.

A Bouvelinghem, c'est le père Joseph de Vathaire, moine de Wisques, qui a fait ériger la chapelle Notre-Dame-de-Miséricorde en 1947.

Les églises et chapelles environnantes comptent nombre des œuvres de l'abbaye, à Boisdingham, Leulinghem, Quelmes, Zudausques et Cormette.

