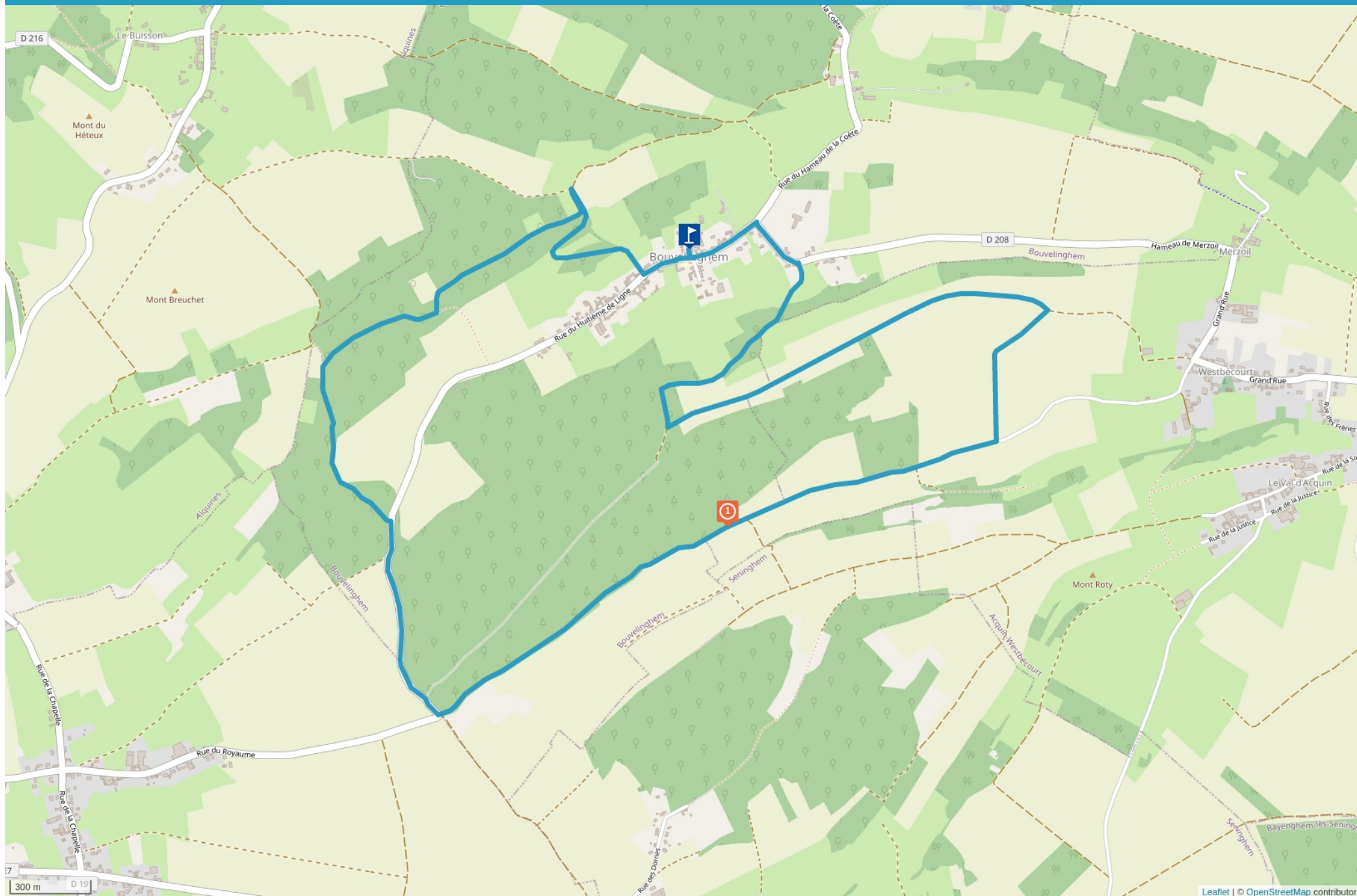


LES FASCINES - BOUVELINGHEM



Cet itinéraire vous est fourni à titre indicatif. Cirkwi ne certifie pas la fiabilité des informations contenues dans les textes, cartes ou photos de cet itinéraire. Retrouvez plus d'infos sur www.cirkwi.com



Mise à jour le 28/10/22 par Tourisme Lumbres et généré par www.cirkwi.com

Les Fascines - Bouvelinghem

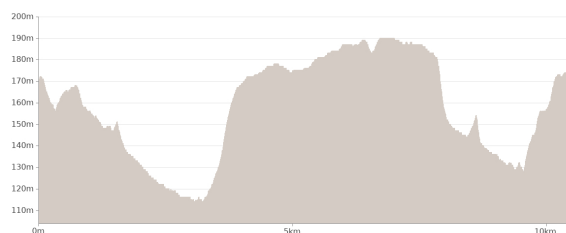
Proposé par :

Tourisme Lumbres

"Ce PDF a été généré à partir de Cirkwi, la plateforme de partage d'activités touristiques qui vous fait voyager" www.cirkwi.com/circuit/406578



CCPL



Départ : Place de l'Église - 62380 BOUVELINGHEM

9.41 km

2h30

maxi 190 m

mini 114 m

Moyen

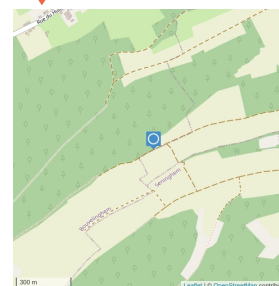
117 m

-117 m



62380 BOUVELINGHEM - Altitude : 176m

Divers



Le bois des Fascines

Celles-ci désignent une technique ancienne : un alignement de pieux de saule retient de longues branches superposées formant ainsi des clôtures basses naturelles. Nos régions les utilisent pour limiter l'érosion des sols sur les petits versants. Le bois fraîchement coupé permet des rejets verts donnant naissance à une haie naturelle qui succède à la clôture.

Le village de Bouvelinghem a été rebâti suite à un incendie ayant ravagé le bourg en 1876. Le centre reconstruit présente un ensemble encore uniforme de longères en brique mansardées.

Le circuit quitte ensuite le bourg pour s'élever vers le bois des Fascines. Celles-ci désignent une technique ancienne : un alignement de pieux de saule retient de longues branches superposées formant ainsi des clôtures basses naturelles. Nos régions les utilisent pour limiter l'érosion des sols sur les petits versants.

