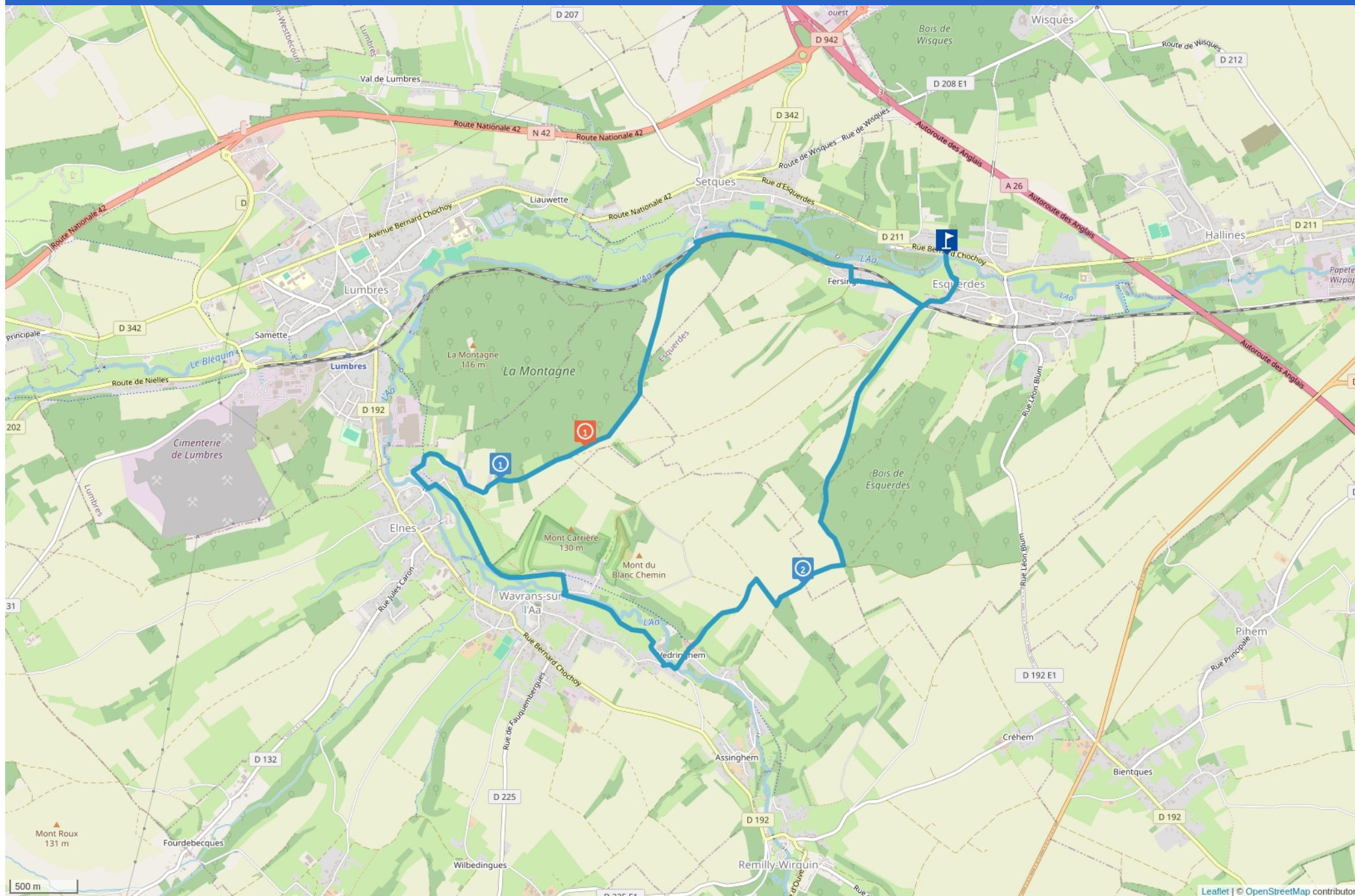


# LES COTEAUX DE L'AA - ESQUERDES



Cet itinéraire vous est fourni à titre indicatif. Cirkwi ne certifie pas la fiabilité des informations contenues dans les textes, cartes ou photos de cet itinéraire. Retrouvez plus d'infos sur [www.cirkwi.com](http://www.cirkwi.com)

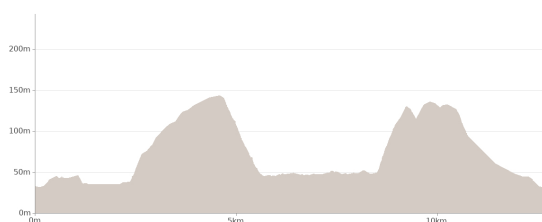


Mise à jour le 21/10/24 par Office de Tourisme du Pays de Lumbres et généré par [www.cirkwi.com](http://www.cirkwi.com)


# Les Coteaux de l'Aa - Esquerdes

Proposé par :


Office de Tourisme du Pays de Lumbres  
"Ce PDF a été généré à partir de Cirkwi, la plateforme de partage  
d'activités touristiques qui vous fait  
voyager" [www.cirkwi.com/circuit/418429](http://www.cirkwi.com/circuit/418429)




Départ : Rue du Pont Neuf - 62380 ESQUERDES

 13.02 km


 3h

 maxi 143 m

 mini 31 m

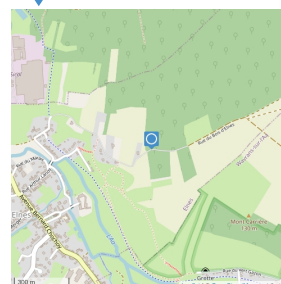
Moyen 

 206 m

 -206 m

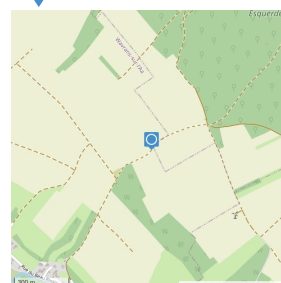
Admirez la diversité des paysages marqués par le cours de l'Aa. Après l'ascension vers le bois d'Elnes, vous parcourez les pelouses calcaires pentues, riches d'une flore spécifique, vous longez le petit fleuve côtier, si bien connu des cruciverbistes.

**1** Rue du Bois d'Elnes - 62380 ELNES - Altitude : 128m



KM 5

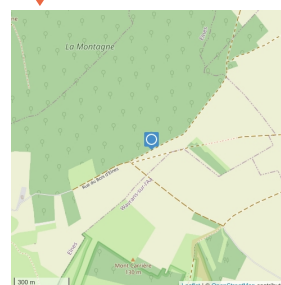
**2** 62380 WAVRANS-SUR-L'AA - Altitude : 135m



KM 10

**1** 62380 ELNES - Altitude : 136m

Points de vues et panorama



Magnifique panorama

