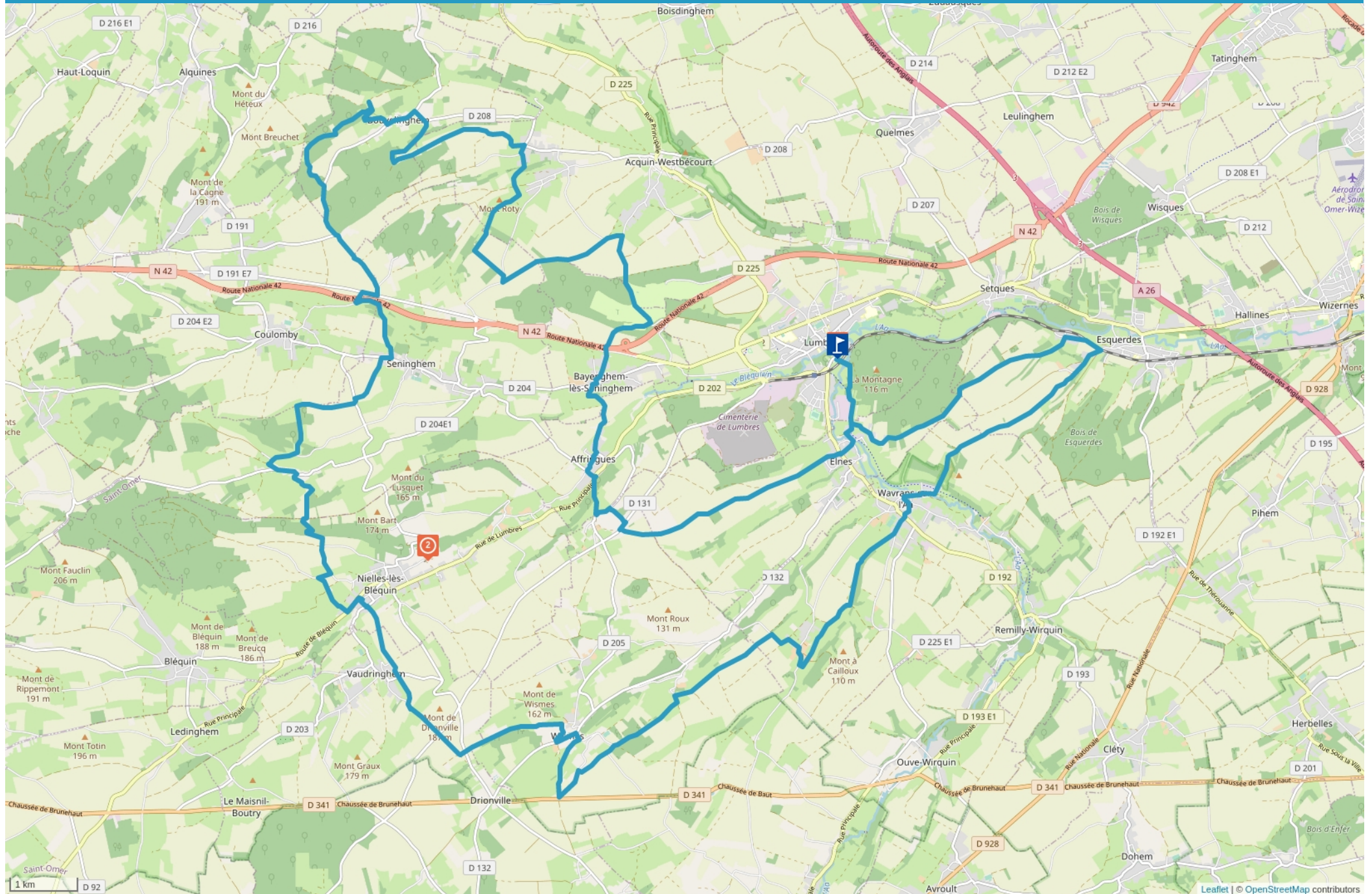


# BOUCLE DE L'AA ET DU BLÉQUIN - 55KMS



Cet itinéraire vous est fourni à titre indicatif. Cirkwi ne certifie pas la fiabilité des informations contenues dans les textes, cartes ou photos de cet itinéraire. Retrouvez plus d'infos sur [www.cirkwi.com](http://www.cirkwi.com)

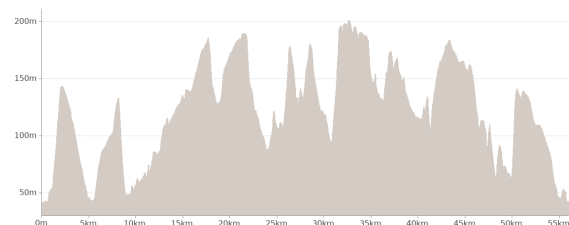


Mise à jour le 15/03/23 par Tourisme Lumbres et généré par [www.cirkwi.com](http://www.cirkwi.com)

# Boucle de l'Aa et du Bléquin - 55kms

Proposé par :  
**Tourisme Lumbres**

"Ce PDF a été généré à partir de Cirkwi, la plateforme de partage d'activités touristiques qui vous fait voyager"  
[www.cirkwi.com/circuit/418375](http://www.cirkwi.com/circuit/418375)



Départ : Rue Victor Hugo - 62380 LUMBRES

55.79 km

9h

maxi 201 m

mini 40 m

Moyen

835 m

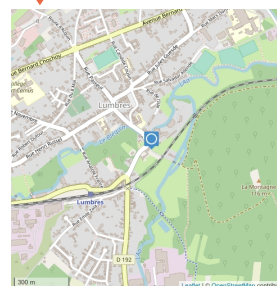
-835 m

Au départ de la ferme équestre, un peu de technique sera nécessaire pour emprunter quelques passages étroits de cette balade à travers champs offrant un panorama sur la vallée de l'Aa. Un terrain assez souple à travers la campagne, attention toutefois aux traversées de route ainsi qu'à la montée sur chemin crayeux et virages sinueux avant l'arrivée à la Chapelle Notre-Dame du Mont à Seninghem. A cet endroit, vous aura le choix, soit de terminer la boucle soit de prendre l'extension avec un passage très agréable dans le bois des Fascines. Restez vigilant pour amorcer votre descente direction Affringues avec la présence de silex sur le chemin. (Pour l'extension, suivre le balisage sur fond orange).

1

Rue Victor Hugo - 62380 LUMBRES - Altitude : 40m

[Autres informations](#)



## Barres d'attache

Des barres d'attache sont à votre disposition.

2

Rue du Marais - 62380 NIELLES-LÈS-BLÉQUIN - Altitude : 78m

[Autres informations](#)



## Barres d'attache et tables de pique-nique

