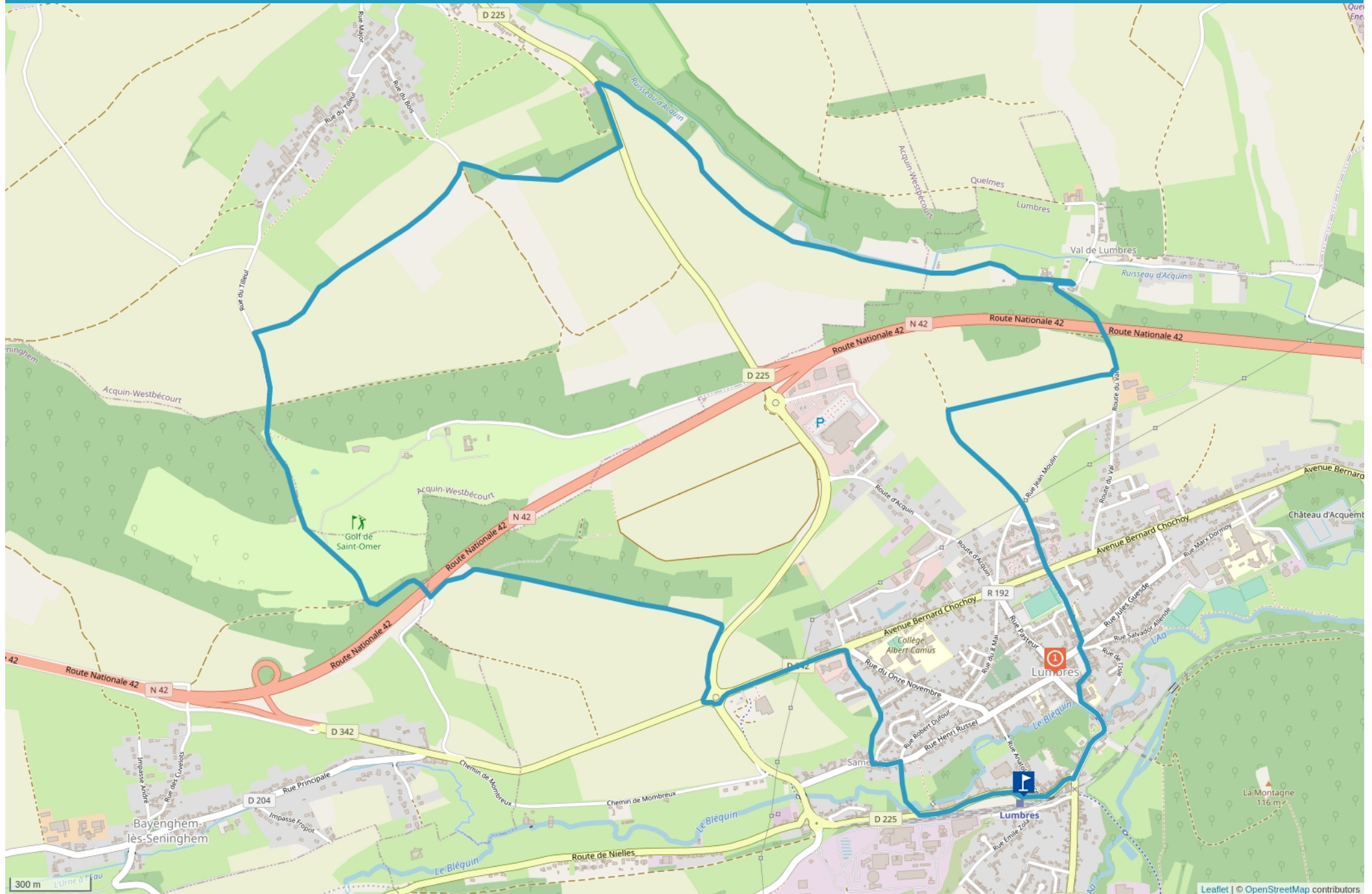


FERMÉ JUSQUE FIN MAI 2023 - N°20 - LE VAL - 11,2KM



Cet itinéraire vous est fourni à titre indicatif. Cirkwi ne certifie pas la fiabilité des informations contenues dans les textes, cartes ou photos de cet itinéraire. Retrouvez plus d'infos sur www.cirkwi.com



Mise à jour le 13/02/23 par Tourisme Lumbres et généré par www.cirkwi.com

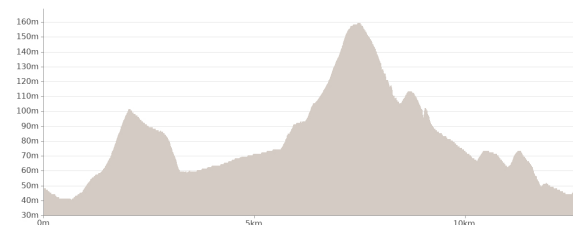
FERMÉ JUSQUE FIN MAI 2023 - N°20 - Le Val - 11,2km

Proposé par :
Tourisme Lumbres

"Ce PDF a été généré à partir de Cirkwi, la plateforme de partage d'activités touristiques qui vous fait voyager" www.cirkwi.com/circuit/411827



CCPL



Départ : Rue François Cousin - 62380 LUMBRES

11.33 km

1h

maxi 159 m

mini 40 m

Très facile

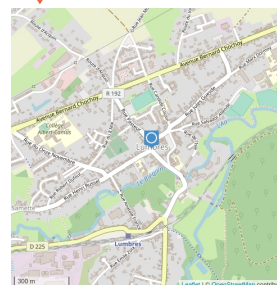
149 m

-149 m



Rue du Docteur Broncquart - 62380 LUMBRES - Altitude : 45m

Château, Eglise & Abbaye



Eglise Saint-Sulpice

L'église Saint-Sulpice est élevée en pierre dans le style néogothique. Elle fut achevée en 1863. Entièrement restaurée au XXIème siècle, elle a été rouverte au culte en 2013. Sa place en cœur de bourg ne doit pas faire oublier qu'elle a remplacé une église de l'époque romane, et qui occupait depuis le XIème siècle le site de l'actuel square Aimable Valin.

La traversée de Lumbres offre un panorama des constructions élevées du XIXème au XXème siècle : les longères en briques côtoient des villas atypiques, des maisons bourgeoises mais aussi des cités ouvrières, du temps des cheminots aux années Bernard Chochoy.

Dans la rue Russel, une curieuse chapelle a été aménagée dans le pignon d'une dépendance. Dédiée à Notre-Dame du Bon Secours, elle a été invoquée pour protéger la ville durant la Seconde Guerre mondiale.

Le circuit par le Val de Lumbres et le golf offre un autre aperçu sur la ville.

