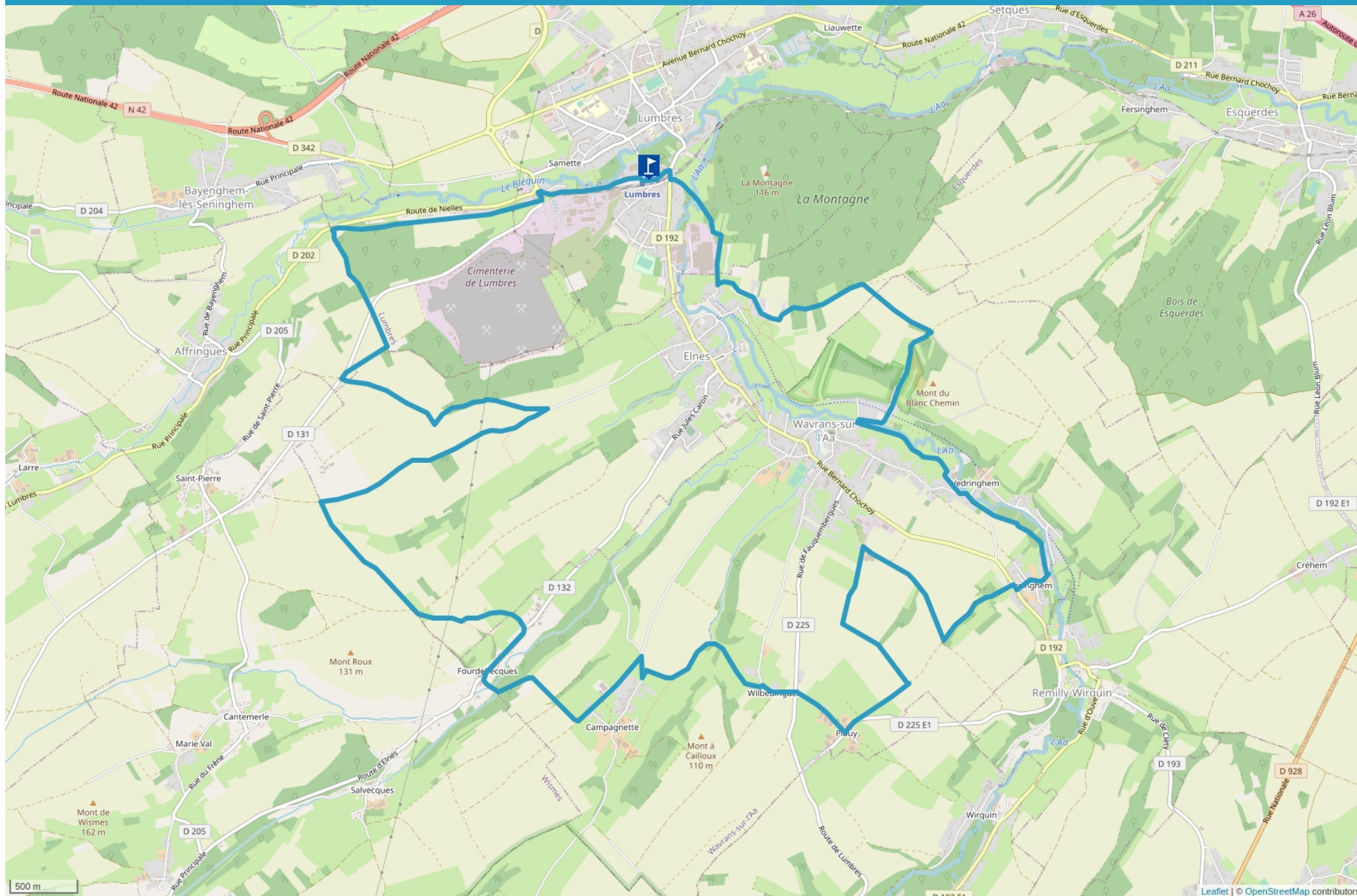


FERMÉ JUSQUE FIN MAI 2023 - N°21 - LES GRANDS CAMPS - 23KM



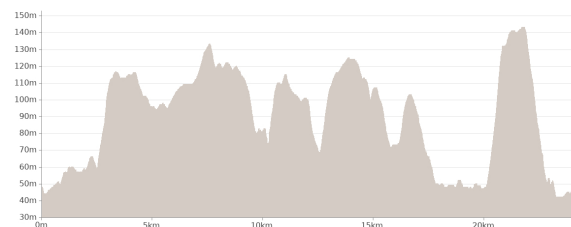
Cet itinéraire vous est fourni à titre indicatif. Cirkwi ne certifie pas la fiabilité des informations contenues dans les textes, cartes ou photos de cet itinéraire. Retrouvez plus d'infos sur www.cirkwi.com



Mise à jour le 13/02/23 par Tourisme Lumbres et généré par www.cirkwi.com

FERMÉ JUSQUE FIN MAI 2023 - N°21 - Les Grands Camps - 23km

CCPL




Départ : Rue François Cousin - 62380 LUMBRES

 23.16 km

 1h30

 maxi 143 m

 mini 40 m

Facile 

 289 m

 -289 m

L'arrivée du chemin de fer à Lumbres dans les années 1880 a contribué à l'essor du bourg et de son économie, notamment de ses papeteries et sa cimenterie. Une nouvelle population aisée de petits patrons a installé autour de la gare et rue du Docteur Pontier des villas aux plans atypiques, imitant les maisons balnéaires dans les années 1930.

Après une mise en jambe dans la vallée de l'Aa, l'ascension des monts d'Elnes et de Wavrans amène à découvrir la réserve naturelle et ses coteaux calcaires. La craie y a été extraite durant plusieurs siècles, pour bâtir ou pour amender les champs argileux de la vallée. Le site comprend de vastes carrières dans lesquelles plusieurs espèces de chauves-souris viennent nicher.



Proposé par :
Tourisme Lumbres

"Ce PDF a été généré à partir de Cirkwi, la plateforme de partage
d'activités touristiques qui vous fait
voyager" www.cirkwi.com/circuit/411833

