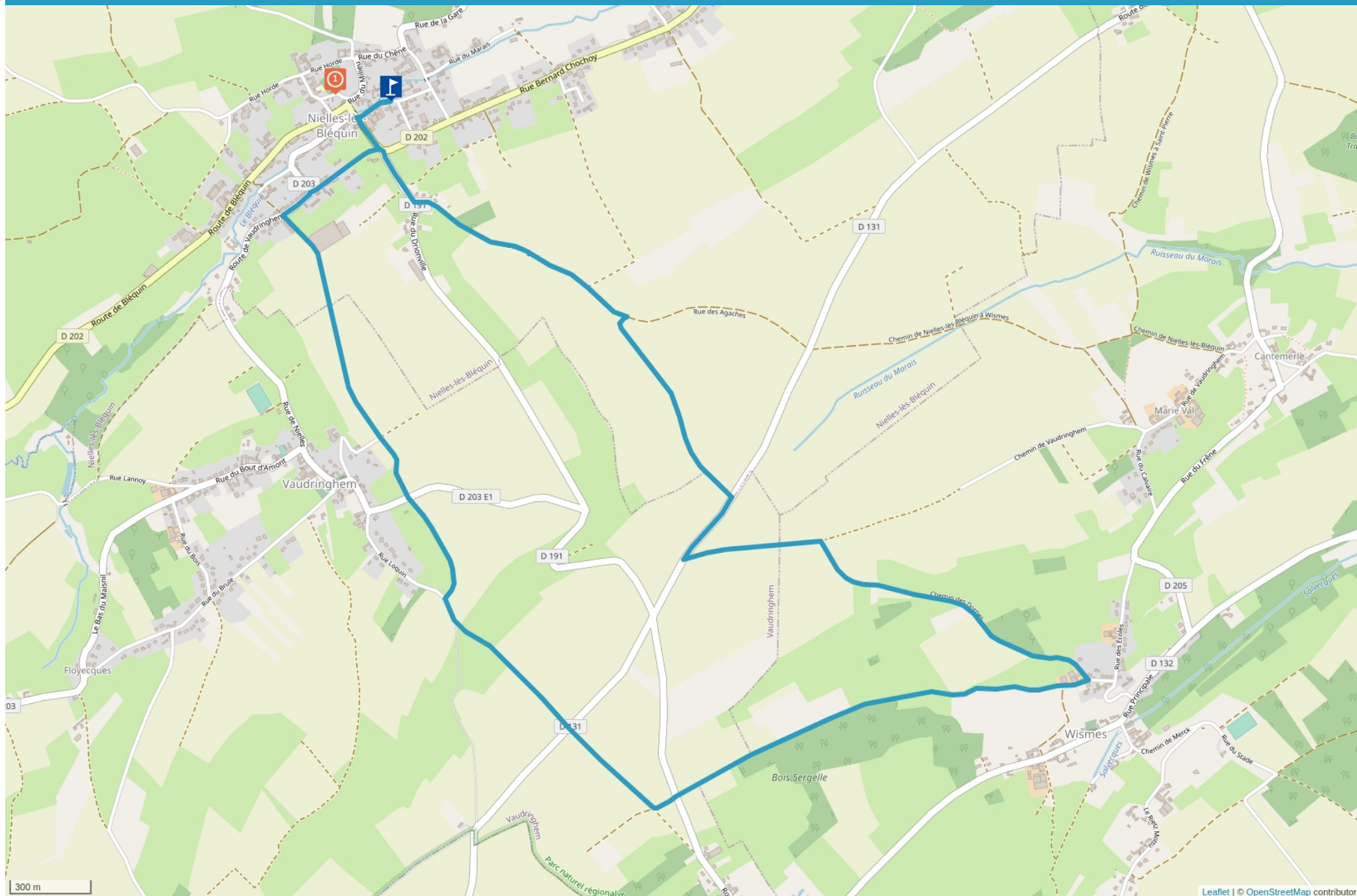


# LE MONT DE DRIONVILLE - NIELLES-LES-BLÉQUIN



Cet itinéraire vous est fourni à titre indicatif. Cirkwi ne certifie pas la fiabilité des informations contenues dans les textes, cartes ou photos de cet itinéraire. Retrouvez plus d'infos sur [www.cirkwi.com](http://www.cirkwi.com)



Mise à jour le 07/12/22 par Tourisme Lumbres et généré par [www.cirkwi.com](http://www.cirkwi.com)

# Le Mont de Drionville - Nielles-les-Bléquin

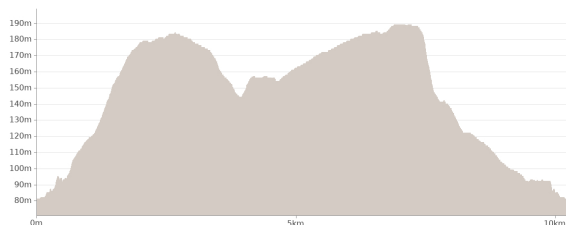
Proposé par :

**Tourisme Lumbres**


"Ce PDF a été généré à partir de Cirkwi, la plateforme de partage d'activités touristiques qui vous fait voyager" [www.cirkwi.com/circuit/418435](http://www.cirkwi.com/circuit/418435)



CCPL



Départ : Rue du Geai - 62380 NIELLES-LÈS-BLÉQUIN

 9.24 km

 2h

 maxi 189 m

 mini 81 m

Facile



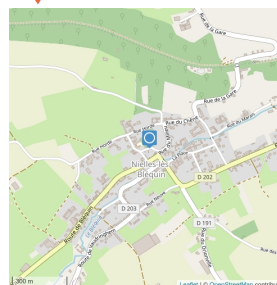
 139 m

 -139 m

1

Rue du Pilon - 62380 NIELLES-LÈS-BLÉQUIN - Altitude : 94m

Château, Eglise & Abbaye



## Eglise Saint-Martin

Classée Monument historique, la tour montre un cadran solaire de 1721 rénové en 1923.

