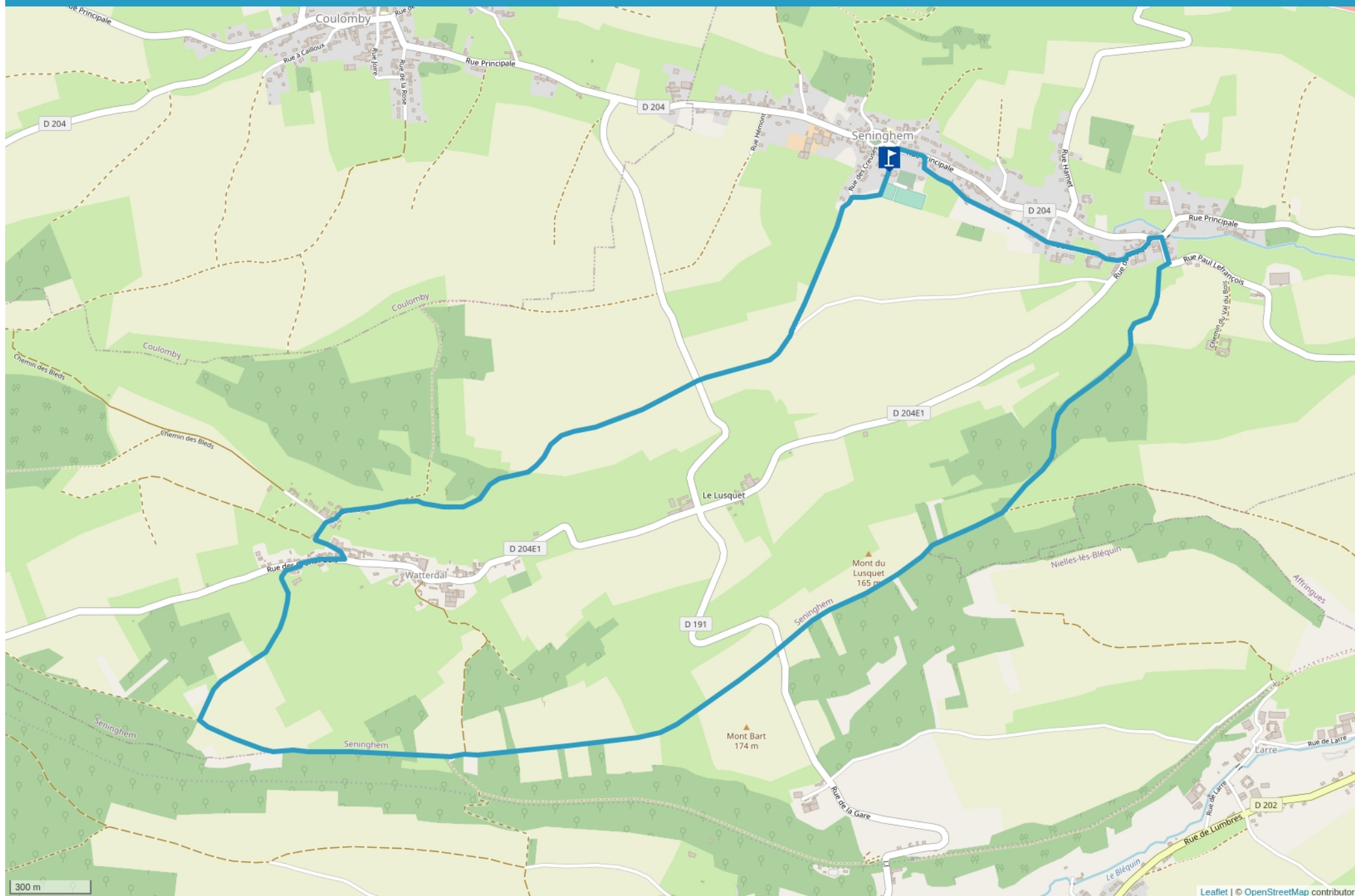


1 - BOUCLE DES CHAPELLES



Cet itinéraire vous est fourni à titre indicatif. Cirkwi ne certifie pas la fiabilité des informations contenues dans les textes, cartes ou photos de cet itinéraire. Retrouvez plus d'infos sur www.cirkwi.com



Mise à jour le 07/12/22 par Tourisme Lumbres et généré par www.cirkwi.com

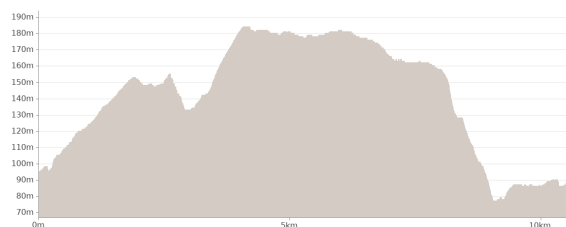
Leaflet | © OpenStreetMap contributors

1 - Boucle des Chapelles


Proposé par :

Tourisme Lumbres

"Ce PDF a été généré à partir de Cirkwi, la plateforme de partage d'activités touristiques qui vous fait voyager" www.cirkwi.com/circuit/418384



Départ : Rue du Stade - 62380 SENINGHEM

 9.48 km

 1h30

 maxi 184 m

 mini 77 m

Très facile 

 115 m

 -115 m

Boucle au départ de Seninghem.

Une boucle assez technique par sa montée sur quelques kilomètres à la découverte des chapelles et de ce patrimoine rural bien présent en Pays de Lumbres.

Vous prendrez la direction du village de Watterdal en descente avant d'amorcer la montée jusqu'à la Chapelle de Nielles-les-Bléquin. Vous emprunterez un sentier souple, puis une descente à travers bois, pour rejoindre le départ par l'intérieur du village de Seninghem, où il est possible de vous restaurer.

Au départ de Seninghem, 4 ateliers "boucle" et "côte" à effectuer en autonomie, vous attendent pour travailler votre technique.

