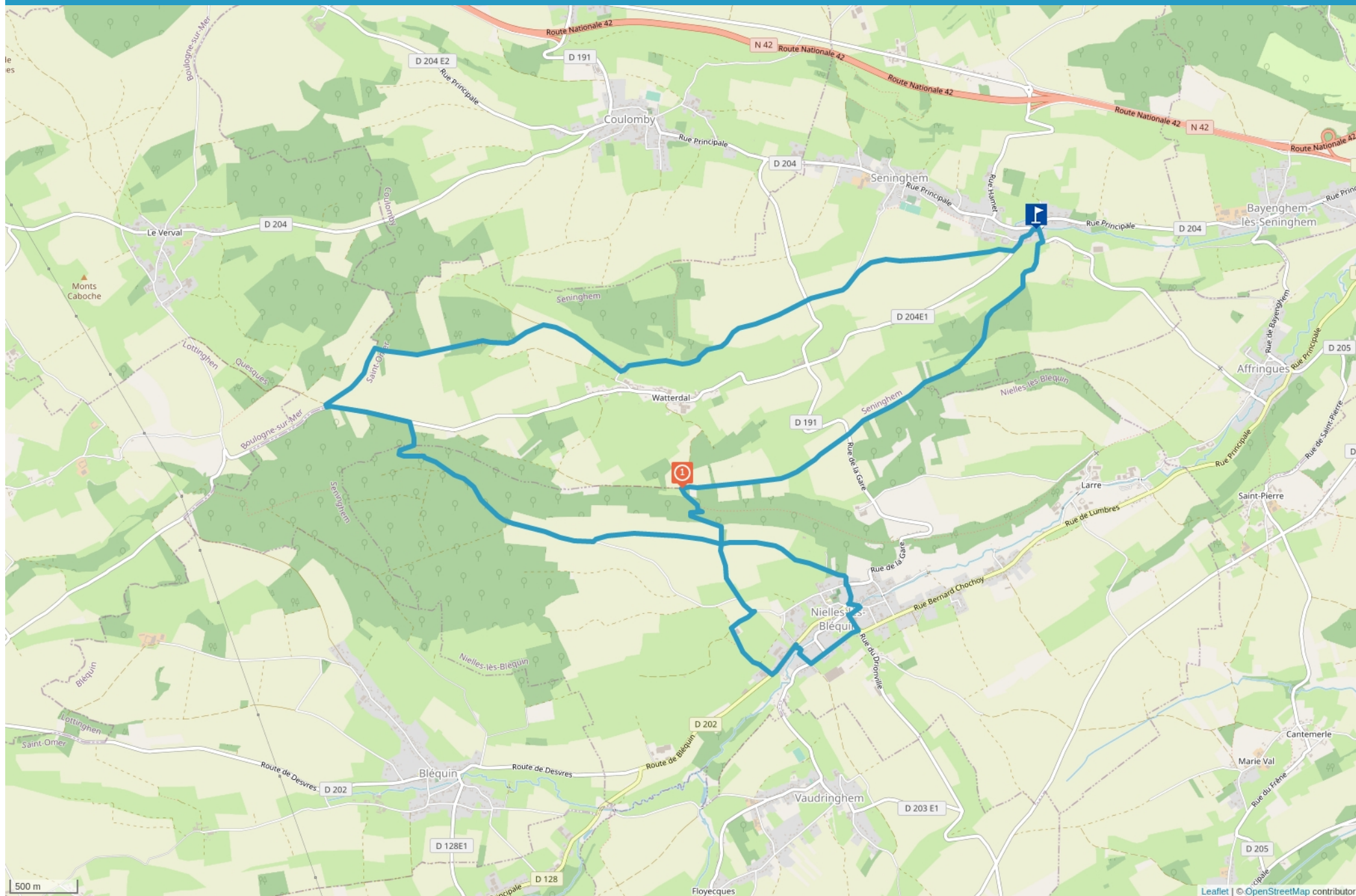


LES CHAPELLES - SENINGHEM



Cet itinéraire vous est fourni à titre indicatif. Cirkwi ne certifie pas la fiabilité des informations contenues dans les textes, cartes ou photos de cet itinéraire. Retrouvez plus d'infos sur www.cirkwi.com



Mise à jour le 07/12/22 par Tourisme Lumbres et généré par www.cirkwi.com

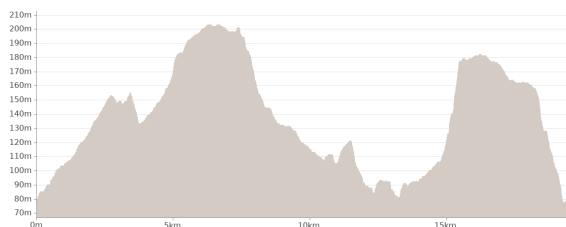
Les Chapelles - Seninghem

Proposé par :
Tourisme Lumbres

"Ce PDF a été généré à partir de Cirkwi, la plateforme de partage d'activités touristiques qui vous fait voyager" www.cirkwi.com/circuit/418430



CCPL



Départ : Rue Principale - 62380 SENINGHEM

17.39 km

4h

maxi 203 m

mini 77 m

Moyen

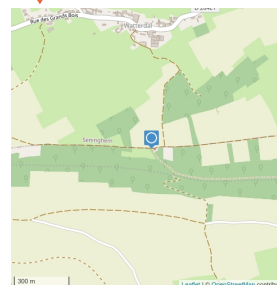
240 m

-240 m

1

62380 SENINGHEM - Altitude : 180m

Monuments et Architecture



Chapelle Notre-Dame du Mont

Isolée sur les hauteurs de Nielles-les-Bléquin, elle a été reconstruite à la fin du XIXème siècle dans le style néogothique.

Un itinéraire qui vous emmène sur les pentes escarpées de la vallée du Bléquin au sud de Saint-Omer. Découverte de paysages contrastés entre vallées et collines et de chemins jalonnés de chapelles : Notre Dame du Mont, Notre Dame des Ardents...

