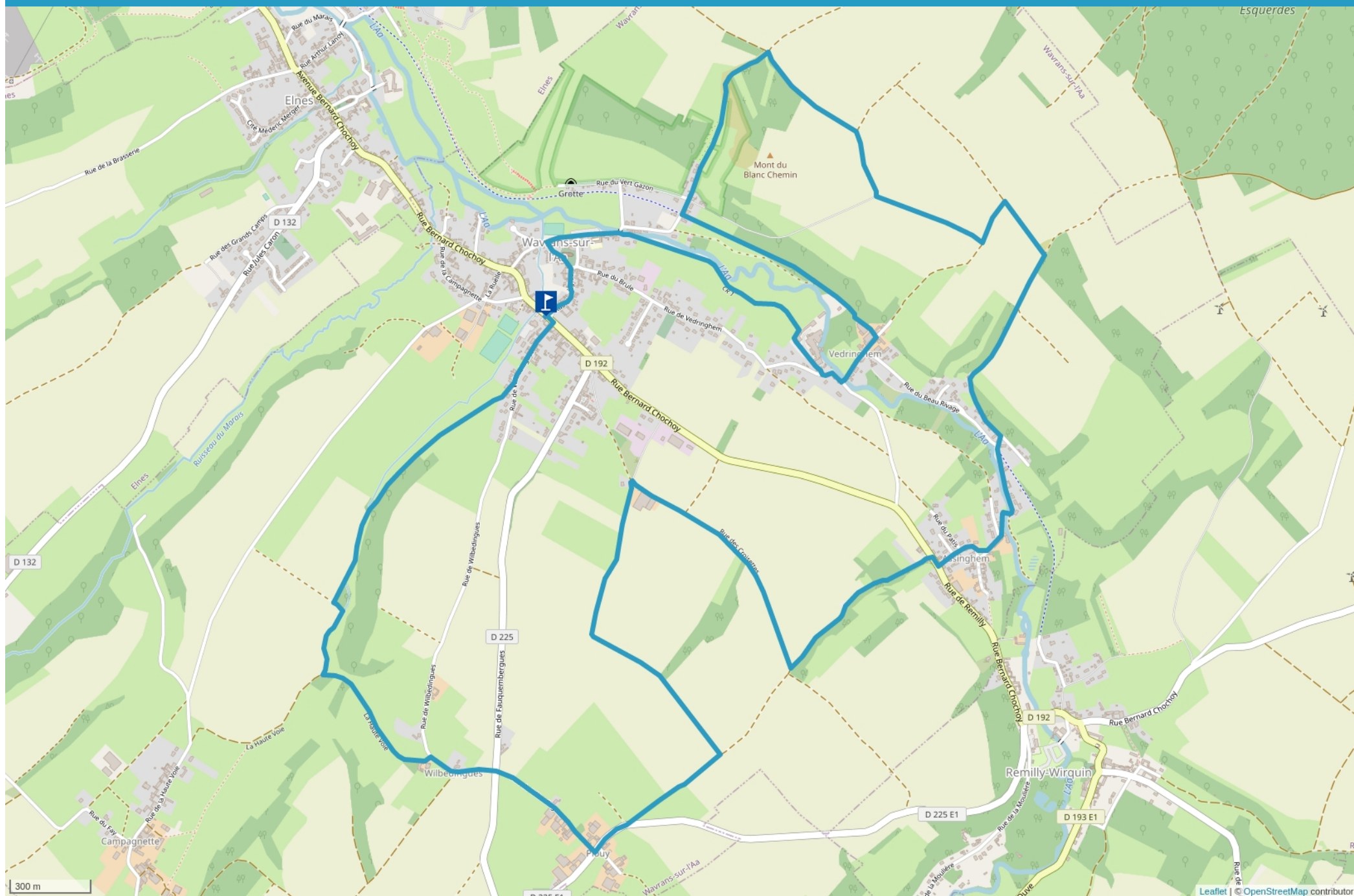


# LE MONT DE GÉANT - WAVRANS SUR L'AA



Cet itinéraire vous est fourni à titre indicatif. Cirkwi ne certifie pas la fiabilité des informations contenues dans les textes, cartes ou photos de cet itinéraire. Retrouvez plus d'infos sur [www.cirkwi.com](http://www.cirkwi.com)

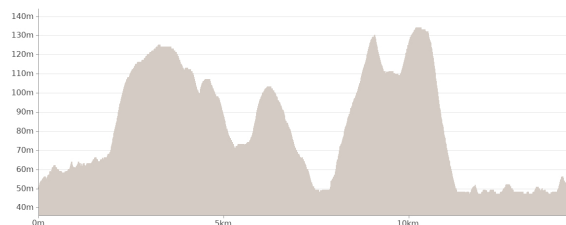


Mise à jour le 28/10/22 par Tourisme Lumbres et généré par [www.cirkwi.com](http://www.cirkwi.com)

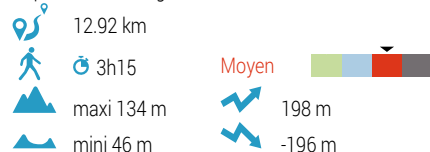
# Le Mont de Géant - Wavrans sur l'Aa

Proposé par :  
**Tourisme Lumbres**

"Ce PDF a été généré à partir de Cirkwi, la plateforme de partage d'activités touristiques qui vous fait voyager" [www.cirkwi.com/circuit/406582](http://www.cirkwi.com/circuit/406582)



Départ : Rue de l'Église - 62380 WAVRANS-SUR-L'AA



La légende raconte qu'un géant plié en sept serait caché sous le Mont qui domine la vallée de l'Aa, où se niche l'habitat de Wavrans.

Le débit régulier du fleuve a favorisé l'implantation de nombreux moulins, transformés en papeteries au XIXème siècle, qui ont fait la richesse de l'économie locale avant d'être abandonnés à la végétation. Deux cheminées de briques gardent telles des sentinelles la mémoire de ces anciennes minoteries, et d'une brasserie utilisant les eaux de l'Aa.

Le parcours emprunte l'ancienne voie ferrée d'intérêt local qui a contribué de 1882 à 1955 à l'essor de cette industrie locale qui comptait aussi une briqueterie, rue de la Halte.

La vallée de l'Aa fut l'objet de découvertes archéologiques importantes au milieu du XXème siècle par les abbés Prévost et Boutry et par le Docteur Pontier également.

