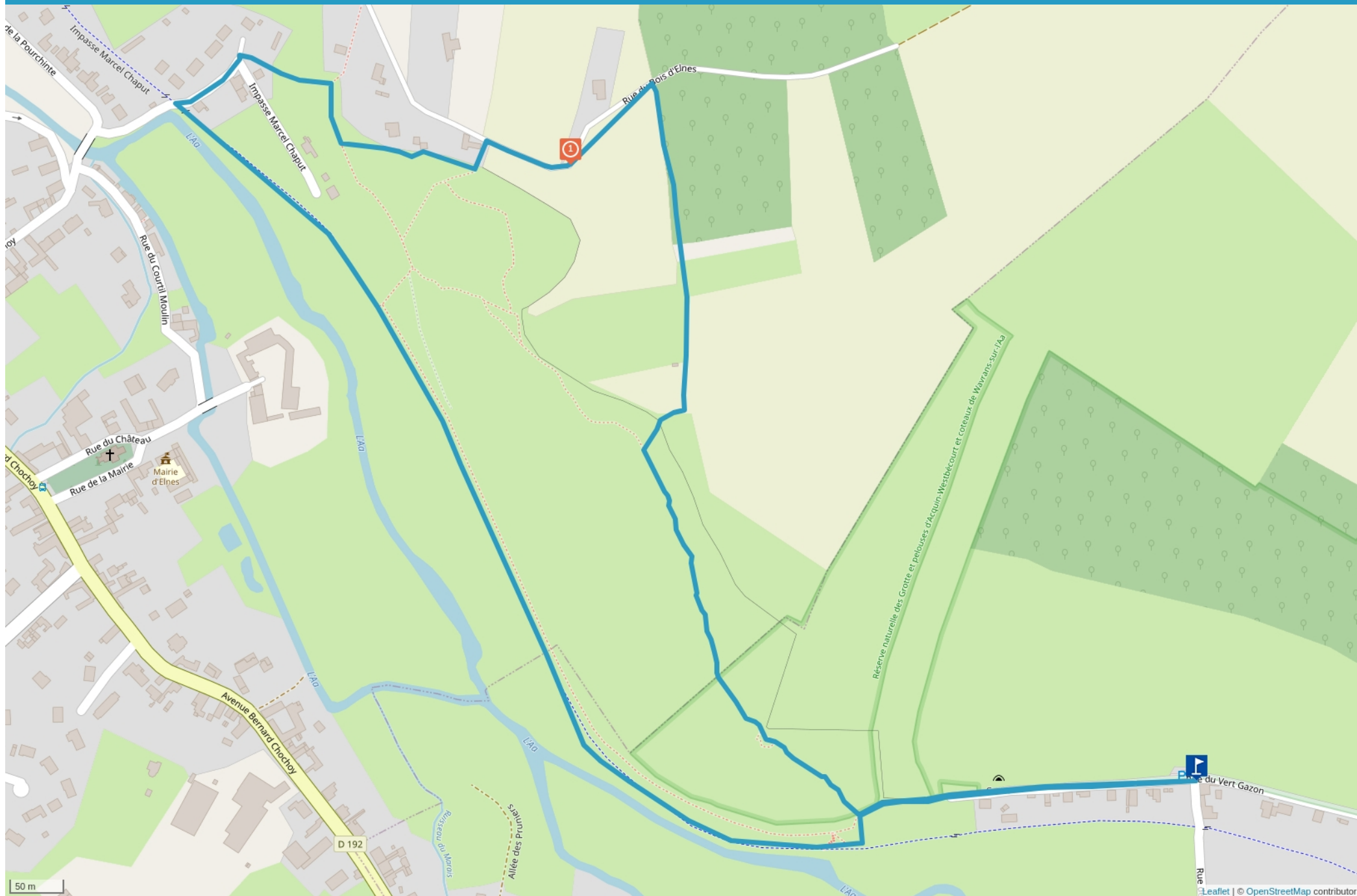


# SENTIER DES GENÉVRIERS - ELNES/WAVRANS SUR L'AA



Cet itinéraire vous est fourni à titre indicatif. Cirkwi ne certifie pas la fiabilité des informations contenues dans les textes, cartes ou photos de cet itinéraire. Retrouvez plus d'infos sur [www.cirkwi.com](http://www.cirkwi.com)



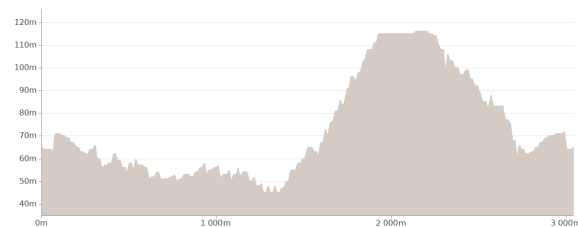
Mise à jour le 26/10/22 par Tourisme Lumbres et généré par [www.cirkwi.com](http://www.cirkwi.com)

# Sentier des Genévriers - Elnes/Wavrans sur l'Aa


Proposé par :

**Tourisme Lumbres**

"Ce PDF a été généré à partir de Cirkwi, la plateforme de partage d'activités touristiques qui vous fait voyager" [www.cirkwi.com/circuit/406137](http://www.cirkwi.com/circuit/406137)



Départ : Rue du Vert Gazon - 62380  
WAVRANS-SUR-L'AA

 2.96 km

 1h

 maxi 116 m

 mini 45 m

Facile

 82 m

 -82 m

Les monts d'Elnes et de Wavrans-sur-l'Aa forment un belvédère remarquable au sein d'une Réserve naturelle Nationale qui s'étend jusqu'aux grottes d'Acquin.

Dans ce panorama verdoyant, le regard est attiré par la silhouette en pierre blanche de l'Eglise Saint-Martin d'Elnes, bâtie du XIIème au XVIème siècle.

1

Rue du Bois d'Elnes - 62380 ELNES - Altitude : 110m

Points de vues et panorama



## Point de vue Monts d'Elnes et de Wavrans

Un sentier de grande accessibilité longeant le coteau permet d'offrir une vue imprenable sur la vallée.

Le regard est attiré par la silhouette en pierre blanche de l'Eglise Saint-Martin d'Elnes.

